


















-  Terme municipal
-  Limit PEIN
-  Sòl Urbà
-  PAU Polígon d'Actuació Urbanística
-  PPU Pla Parcial Urbanístic
-  Pla Parcial de Delimitació
-  Sòl Urbanitzable Industrial
-  Nucli antic
-  Edificació agrupada
-  Edificació allada
-  Industrial allat, Edificacions
-  Industrial allat, Serveis Tècnics
-  Industrial allat, Vialitat
-  Sistema de Zones Verdes
-  Sistema d'Equipaments
-  Sistema de Vialitats

POUM
Pla d'ordenació urbanística municipal


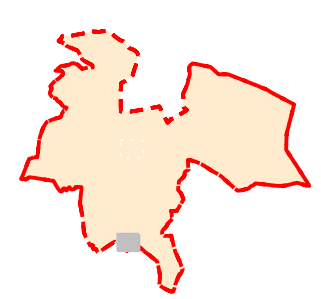



AJUNTAMENT DE BEUDA

8.2.
Ordenació del Sòl Urbà i Urbanitzable

Text Refós març 2013

Escala A1: 1/1.000
Escala A3: 1/2.000



ISABEL MIQUEL I MACIÀ, arquitecte